

ESPECIAL DE LA PALMA

EXCURSIÓN AL ROQUE DE LOS MUCHACHOS



El Roque de Los Muchachos, desde donde se aprecian asombrosas vistas panorámicas y un mar de nubes difícil de olvidar, es el punto más alto de la isla de La Palma. Antes de llegar a la cima, disfrutaremos de una excursión en guagua que recorre varios municipios de la isla.

Comenzamos en la **Plaza de Tajuya**, lugar que se convirtió en un mirador improvisado y privilegiado de la reciente erupción volcánica de Cumbre Vieja. Desde aquí podemos ver el cono y las coladas que nos dejó este fenómeno de la naturaleza que marcó un antes y un después en la vida de todos los palmeros.


Proseguimos la ruta porque nos espera **El Time**, un impresionante mirador situado a 594 metros sobre el nivel del mar, que ofrece una inmejorable vista panorámica del extraordinario Valle de Aridane, así como del Parque Nacional de La Caldera de Taburiente.

Nuestro camino continúa hacia el bonito municipio de Puntagorda donde visitaremos el **Mercadillo del Agricultor**, punto de encuentro semanal para la muestra de los productos locales de agricultores, artesanos y reposteros.

Después de ascender por una sinuosa carretera, llegamos al balcón natural del **Roque de Los Muchachos**. Está considerado uno de los mejores lugares del mundo para la observación astronómica por la calidad de su cielo y, por eso, aquí se sitúan reconocidos telescopios a nivel internacional. La perspectiva que tenemos desde la cima de la isla es impresionante: a nuestros pies, **la Caldera de Taburiente**, uno de los mayores cráteres de erosión y joya geológica a nivel mundial; en días despejados podemos ver la silueta de las islas vecinas de El Hierro, La Gomera y Tenerife. De reciente apertura, encontramos el **Centro de Visitantes del Roque de Los Muchachos** que nos acercará al mundo de la astronomía.

En nuestro recorrido de descenso por el lado este de la isla, contemplaremos diferentes pisos de vegetación, cuya floración en primavera, añade un atractivo más al paisaje. Veremos casi en su totalidad el cauce del Barranco de Las Angustias desde el **Mirador de Los Andenes** y terminaremos con las inmejorables vistas que se ofrecen sobre Santa Cruz de La Palma, las Breñas y la costa este desde el **Mirador de La Concepción**.

¡Qué bonita eres, La Palma! ¡Sigues y seguirás siendo más que un volcán!



EXCURSIÓN EN BUS


DATOS GENERALES




 Domingo

 42,00€ adulto / 21,00€ niño

 Excursión guiada en bus

 **Salida:** (según punto de recogida)

 **Regreso:** 16:30h – 17:30h



RECOMENDACIONES GENERALES

- Ropa cómoda y calzado adecuado. En los meses de invierno, ropa de abrigo.
- Recomendable: Protección solar, gafas de sol y gorra.
- Suficiente bebida y comida para todo el día.
- Teléfono móvil con batería cargada.
- No olvides tu cámara de fotos porque sin duda, la vas a necesitar



LA PALMA BOTÁNICA

EXCURSIÓN AL NORTE DE LA ISLA

EXCURSIÓN EN BUS




DATOS GENERALES




 **Jueves**

 **42,00€ adulto / 21,00€ niño**

 **Excursión guiada en bus**

 **Salida:** (según punto de recogida)

 **Regreso:** 15:30h – 16:30h

Además de BONITA, La Palma también es conocida, por su exuberante patrimonio natural, como la Isla Verde. Con nuestra excursión por la zona noreste, descubrirás la belleza de sus paisajes, con una vegetación cambiante por los múltiples microclimas del lugar, imponentes barrancos y pintorescos caseríos llenos de tradición.

Visitamos el pequeño rincón del Mirador de La Montaña o del Salto del Enamorado para deleitarnos con una panorámica inigualable de montañas cubiertas por un manto verde, un litoral escarpado lleno de acantilados y una original escultura que rememora la leyenda local del Salto del Enamorado.


Tras disfrutar de las vistas en lo alto de la montaña, pararemos en el mirador junto a la iglesia de San Bartolo donde podremos tomarnos un café antes de continuar.

En San Andrés y Sauces, nos espera el corazón verde de La Palma: la Reserva Natural del bosque de los Tilos, un lugar que, sin duda, te enamorará desde el primer minuto. Se trata de una verdadera joya medioambiental, protegida por la Unesco y primera Reserva de la Biosfera en la isla. Es uno de los bosques más importantes de Canarias, donde se representa en todo su esplendor la belleza de la laurisilva con un ecosistema heredado de la época Terciaria. En el Centro de Interpretación conoceremos aún más, los valores del entorno tan excepcional en el que nos encontramos.

Nuestra ruta va "del monte al mar", pasando por el pintoresco pueblo de San Andrés. Enmarcado por plantaciones de plátanos y con su histórica plaza de la iglesia, es uno de los lugares más hermosos de la isla. Un paseo hacia Puerto Espíndola nos permite disfrutar del lugar, ver las piscinas naturales del Charco Azul y conocer la destilería Ron Aldea donde se elabora, de forma tradicional y con esmero, el ron a partir de caña de azúcar.

Por último, pasearemos por las calles del casco histórico de Santa Cruz de La Palma conociendo los lugares más emblemáticos de la capital palmera.

La Palma te enamora en cualquier color.



RECOMENDACIONES GENERALES

- Ropa cómoda y calzado adecuado. En los meses de invierno, ropa de abrigo.
- Recomendable: Protección solar, gafas de sol y gorra.
- Suficiente bebida y comida para todo el día.
- Teléfono móvil con batería cargada.
- No olvides tu cámara de fotos porque sin duda, la vas a necesitar



EXCURSIÓN EN LA PALMA Y VOLCÁN DE CUMBRE VIEJA



El 19 de septiembre de 2021 marcó un antes y un después en la Isla de La Palma. La Plaza de Tajuya se convirtió en un mirador improvisado y privilegiado de la reciente erupción volcánica de Cumbre Vieja. Hoy, podemos ver como este fenómeno de la naturaleza, modificó la fisonomía del paisaje después de 84 días de intensa actividad.

En Los Llanos de Aridane dispondremos de tiempo libre para pasear por las calles de su pintoresco casco histórico y descubrir las diferentes piezas de arte contemporáneo que decoran la ciudad.

En el lado oeste de la isla se disfruta de un mayor número de horas de sol y, por eso, ponemos rumbo al Puerto de Tazacorte, un enclave pesquero desde donde podemos divisar las nuevas fajanas lávicas que se han formado en la costa.

No podemos terminar nuestro tour, sin perdernos las espectaculares vistas en ambos lados de la isla desde auténticos balcones naturales. En el oeste, el Mirador de La Cancelita nos ofrece una increíble panorámica hacia el barranco de La Angustias, el cual se adentra en el corazón de la Caldera de Taburiente. Desde lo alto del Mirador del Risco de la Concepción observamos la histórica ciudad de Santa Cruz de La Palma y la belleza de la comarca este.

Pinceladas de paisajes que confirman que La Palma es mucho más que un volcán.

***Opcional paseo en barco** (13:30 h. – 14:30 h.) desde el Puerto de Tazacorte para ver las fajanas que se han creado en la costa (sujeto al horario de ruta previsto, plazas disponibles y condiciones marítimas.)

Precio: 50,00€ Adulto / 30,00€ Niño




EXCURSIÓN EN BUS


DATOS GENERALES





 **Miércoles y sábados**

 **30,00€ adulto / 15,00€ niño**

 Excursión en bus (no guiada)

 **Salida:** (según punto de recogida)

 **Regreso:** 15:30h – 16:30h



RECOMENDACIONES GENERALES

- Ropa cómoda y calzado adecuado. En los meses de invierno, ropa de abrigo.
- Recomendable: Protección solar, gafas de sol y gorra.
- Suficiente bebida y comida para todo el día.
- Teléfono móvil con batería cargada.
- No olvides tu cámara de fotos porque sin duda, la vas a necesitar



UN VIAJE HACIA LAS ESTRELLAS

RUTA TEMATIZADA EN BUS CON OBSERVACIÓN ASTRONÓMICA

BUS + ASTRONOMÍA



Con esta ruta podrás contemplar uno de los mejores cielos de la isla, de día y de noche. Te llevaremos desde el lugar de recogida al **mirador del Roque de los Muchachos a 2426 m.** de altura. En este enclave natural también se encuentra el **Observatorio Astrofísico del Roque de Los Muchachos (ORM)**, un prestigioso centro de investigación científica.

Mientras nos dirigimos hacia el punto más alto de la isla, pasaremos con nuestro bus por la zona donde se localizan, a ambos lados de la carretera, los **telescopios**.

Te hablaremos sobre cada uno de ellos y el por qué eligieron este extraordinario lugar para su emplazamiento. Podrás conocer de primera mano el cielo de La Palma y las características tan especiales con las que cuenta este observatorio que es considerado **uno de los mejores lugares del mundo** para la práctica de la astronomía.

No muy alejados de estas instalaciones, por encima de las nubes y tocando el cielo, podremos disfrutar de una inolvidable **puesta de sol acompañados de una copa de vino**. En la oscuridad de la noche, en un **mirador astronómico cercano**, tendrá lugar una **observación con telescopio amateur**. Nuestro equipo de guías Starlight te brindará la posibilidad de descubrir una infinidad de estrellas y no sólo eso, también galaxias, planetas, nebulosas, cúmulos estelares, etc.....

Ven y disfruta de la ruta con la tranquilidad y seguridad que te ofrecen nuestros buses y conductores experimentados. Así no tendrás que conducir por la noche, nosotros te llevamos.

La inmensidad del cielo de La Palma te cautivará.

MÁS INFORMACIÓN

- Cancelaciones: Las rutas astronómicas pueden ser canceladas por causas meteorológicas: nubes altas, viento o nieve/hielo (por ejemplo) que impiden realizar la actividad. En cuyo caso, tiene la opción de cambio de fecha durante la estancia o la devolución del importe íntegro del coste de la actividad.
- Si hubiera algún cambio, debido a meteorología o similar se lo comunicaremos esa misma tarde al teléfono de la reserva.
- Imprescindible en todas las estaciones del año: ropa de abrigo, calzado cerrado y pantalones largos.
- La observación tendrá lugar en un mirador astronómico. Los tours astronómicos (nocturnos) NO tienen lugar en el Observatorio del Roque de Los Muchachos ya que el Observatorio está cerrado al público por la noche.
- En fechas de Luna llena, la actividad no se podrá desarrollar ya que la luz de la luna afectará a la visibilidad del resto de astros.
- La hora de comienzo de la ruta podrá ser modificada ya que depende de la hora de la puesta de sol.

DATOS GENERALES



Viernes



50,00€ adulto / 25,00€ niño



Ruta guiada en bus + observación astronómica





5,5 horas aprox.



Salida: 17:00 h. Aprox.
(desde Cancajos)

Regreso: 22:30h Aprox.
(llegada a Cancajos)



RECOMENDACIONES GENERALES

- Ropa cómoda y calzado adecuado. Durante todo el año, ropa de abrigo.
- Suficiente bebida y comida para toda la ruta.
- Teléfono móvil con batería cargada.
- No olvides tu cámara de fotos porque sin duda, la vas a necesitar 😊

LA CALDERA DE TABURIENTE

HACIA EL CORAZÓN DE LA PALMA

RUTA DE SENDERISMO




DATOS GENERALES





 **Lunes y sábado**

 **42,00€ adulto / 21,00€ niño**

 Senderismo guiado

 16 km

 + 100 m. / - 700 m.

 6 horas aprox.



Descubrir el corazón de La Palma es posible a través de una ruta que no te puedes perderti eres amante de la naturaleza: La Caldera de Taburiente. Se caracteriza por ser uno de los mayores cráteres de erosión del mundo con un diámetro de aproximadamente 8 kilómetros y hasta 2.000 m. de desnivel, por mostrar formaciones geológicas de alto interés y por la gran variedad de especies de flora y fauna que se han desarrollado. Fue declarado Parque Nacional en 1954 y es uno de los principales atractivos indescriptibles dela isla a través de fotografías. Hay que vivirlo en persona.


Desde el Mirador de Los Brecitos (1.040 m. de altitud), punto de partida de esta caminata de espectacular belleza en La Palma, contemplamos como el bosque de pino canario protege y abriga a la Caldera y disfrutamos de maravillosas vistas hacia el interior del Parque Nacional y hacia el Pico Bejenado.

El sendero PR LP 13 nos llevará al corazón del frondoso Parque Nacional de La Caldera de Taburiente a través de puentes de madera, barrancos con cursos permanentes de agua, riachuelos y cascadas. En el Río Taburiente, en la zona de acampada, podrás disfrutar de un chapuzón en sus fresquitas y cristalinas aguas. Continuamos por un sendero que pone a prueba nuestras piernas, pero que nos compensará con sus preciosas vistas, teniendo siempre presente al majestuoso Roque Idafe, símbolo sagrado para los aborígenes.

Serpentearemos el Barranco de Taburiente hasta llegar a otro de los lugares de visita obligatoria, La Cascada de Colores, icono representativo de la isla donde tonos ocres, verdes y rojizos se mezclan mágicamente para regalarnos un lugar idílico. Finalmente, tomaremos la salida natural del Barranco de Las Angustias prestando especial atención ala forma de las rocas que aquí se encuentran.

Ven y siente el latido del corazón de La Palma porque La Palma es mucho más que un volcán.

*Dependiendo de la situación meteorológica y de las recomendaciones de las autoridades competentes (Parques Nacionales), podrá cambiar el recorrido con entrada y salida por el Mirador de Los Brecitos.



RECOMENDACIONES GENERALES


- Ropa cómoda y calzado adecuado. En los meses de invierno, ropa de abrigo.
- Recomendable: Protección solar, gafas de sol y gorra.
- Suficiente bebida y comida para todo el día.
- Teléfono móvil con batería cargada.
- No olvides tu cámara de fotos porque sin duda, la vas a necesitar



MARCOS Y CORDERO

LA MAGIA DEL AGUA

RUTA DE SENDERISMO



DATOS GENERALES



Martes y Jueves

52,00€ adulto

Senderismo guiado

12,5 km

+ 150m. / - 1000m.

5 horas aprox.



La magia del agua es la protagonista en la aventura hacia los Nacientes de Marcos y Cordero. Te rodearás de una vegetación única, atravesarás galerías talladas en plena montaña, observarás como brota el agua de las rocas y sentirás el silencio en medio de la humedad de un bosque donde vive el verde y sus tonalidades.


La ruta comienza ascendiendo por una pista forestal en nuestros vehículos 4x4 adaptados a la dureza del terreno para llegar hasta la Casa del Monte, punto de inicio de la caminata a unos 1.300 metros de altitud. Desde este lugar, avanzaremos a pie a través de uno de los senderos más especiales de la isla (PR-LP 6), caracterizado por la presencia de 13 túneles excavados directamente sobre la roca con el fin de canalizar y aprovechar el agua que antiguamente bajaba libre por el barranco.

El descubrimiento de los manantiales, cuya agua fresca y limpia, mana de la roca de manera casi mágica es uno de los regalos que nos ofrece la naturaleza en esta zona de la isla.

No olvides mirar a tu alrededor y disfrutar de este lugar tan lleno de vida que enamora. Descendemos por el conocido Barranco del Agua para llegar a Los Tilos, un reducto natural donde la presencia del impresionante bosque de laurisilva, considerado un vestigio de la Era Terciaria, ha llamado la atención de numerosos expertos que han otorgado a la isla de La Palma la categoría de Reserva Mundial de la Biosfera.

Visitaremos el Centro de Visitantes para profundizar en la historia y características de este singular espacio, y terminaremos la ruta con la espectacular cascada, una de las imágenes que debemos captar como recuerdo de esta inolvidable visita.

Es así: La Palma es mucho más que un volcán.



RECOMENDACIONES GENERALES

- Ropa cómoda y calzado adecuado. En los meses de invierno, ropa de abrigo.
- Recomendable: Protección solar, gafas de sol y gorra.
- Suficiente bebida y comida para todo el día.
- Teléfono móvil con batería cargada.
- No olvides tu cámara de fotos porque sin duda, la vas a necesitar



ROQUE DE LOS MUCHACHOS

HACIA EL CIELO DE LA PALMA

RUTA DE SENDERISMO



DATOS GENERALES



Miércoles y Domingo



42,00€ adulto / 21,00€ niño



Senderismo guiado



7 km



+ 150 m. / - 200 m.



4 horas aprox.




En el pico más alto de La Palma y desde donde se aprecian asombrosas vistas panorámicas y un mar de nubes difícil de olvidar, se encuentra el **Roque de Los Muchachos (2.426 m)**. Está considerado uno de los mejores lugares del mundo para la observación astronómica y por eso, aquí se sitúa una de las baterías de telescopios más completa a nivel internacional.

Desde el **Mirador del Roque de Los Muchachos** tomaremos el GR-131, también conocido como «El Bastón», bordeando la crestería del Parque Nacional de la Caldera de Taburiente. La ruta comienza con un notable desnivel que irá disminuyendo poco a poco al pasar cerca de un conjunto de telescopios, pudiendo observar estas peculiares infraestructuras científicas. Disfrutaremos de impresionantes vistas a lo largo de la caminata destacando las del interior de la Caldera, uno de los mayores cráteres de erosión y joya geológica a nivel mundial.

En el recorrido de cumbre encontramos diversa vegetación como cedros, codesos, retamas, pensamientos de cumbre y tajinastes, cuya floración en primavera añade un atractivo más al paisaje llenando de múltiples colores la cima de la isla. El camino atraviesa una pared de piedra basáltica, **la Pared de Roberto**, protagonista de una singular leyenda.

Al norte de la Caldera de Taburiente, la sensación de flotar en el vacío se hace mayor, estamos en el **Mirador de Los Andenes**, desde donde puede verse, casi en su totalidad, el cauce del Barranco de Las Angustias. A partir de aquí el sendero discurre serpenteando los diferentes obstáculos que la orografía del lugar nos ofrece para llegar al **Pico de La Cruz**, punto que nos permite, en días despejados, ver El Hierro, La Gomera y Tenerife.

Un regalo para los sentidos es caminar hacia el cielo de La Isla Bonita, porque La Palma es mucho más que un volcán.



RECOMENDACIONES GENERALES

- Ropa cómoda y calzado adecuado. En los meses de invierno, ropa de abrigo.
- Recomendable: Protección solar, gafas de sol y gorra.
- Suficiente bebida y comida para todo el día.
- Teléfono móvil con batería cargada.
- No olvides tu cámara de fotos porque sin duda, la vas a necesitar



EL CUBO DE LA GALGA

UN VALIOSO TESORO NATURAL

RUTA DE SENDERISMO



DATOS GENERALES





 **Martes**

 **42,00€ adulto / 21,00€ niño**

 Senderismo guiado

 7 km

 + 300 m. / - 300 m.

 4 horas aprox.



El bosque milenario del Cubo de la Galga en Puntallana es un valioso tesoro natural que responde al porqué La Palma es conocida como la Isla Verde.

Si eres amante del senderismo o simplemente admiras la belleza de la naturaleza, no puedes dejar de disfrutar de esta ruta que te adentra en el exuberante bosque de laurisilva, cuyo origen data del período Terciario. Su frondosidad te sorprenderá, teniendo en cuenta que es un tipo de bosque que nació hace más de 20 millones de años.

El color verde es el protagonista de un entorno formado por una gran variedad de especies como laureles, tilos, viñátigos, barbusanos e increíbles helechos de gran tamaño que harán que te encuentres con la naturaleza y te sientas parte de ella.


Hay zonas donde el nivel de humedad es notablemente mayor y apenas llega la luz del sol, pero no es inconveniente cuando tienes ante tus ojos, un paisaje que será difícil de olvidar.

Tras sumergirnos en el Cubo de La Galga ascenderemos al Mirador de Somada Alta, a 900 metros, desde donde podremos contemplar, en días despejados, nuestras islas vecinas de Tenerife y La Gomera, así como la localidad de San Andrés y Sauces.

En la parte final de nuestra caminata, visitamos el pequeño rincón del Mirador de San Bartolomé entre los barrancos de Nogales y la Galga y el Mirador de La Montaña o del Salto del Enamorado, que se ha convertido en uno de los mejores lugares de la isla, cuando cae la noche, para contemplar el infinito cielo y sus estrellas. Aquí es posible deleitarse con una panorámica inigualable de este municipio de tradición agrícola y de parte de la vertiente este de La Palma.

Montañas cubiertas por un manto verde, imponentes barrancos que se funden con el océano, acantilados y una original estatua que rememora la leyenda local del Salto del Enamorado, describen nuestra ruta a través de un valioso tesoro natural.

No hay duda. La Palma es mucho más que un volcán.



RECOMENDACIONES GENERALES


- Ropa cómoda y calzado adecuado. En los meses de invierno, ropa de abrigo.
- Recomendable: Protección solar, gafas de sol y gorra.
- Suficiente bebida y comida para todo el día.
- Teléfono móvil con batería cargada.
- No olvides tu cámara de fotos porque sin duda, la vas a necesitar



EL PORÍS DE CANDELARIA

EN BUSCA DE UN PEQUEÑO PARAÍSO

RUTA DE SENDERISMO



DATOS GENERALES





 **Miércoles**

 **42,00€ adulto / 21,00€ niño**

 Senderismo guiado

 7 km

 + 50 m. / - 700 m.

 4 horas aprox.



Tijarafe, al noroeste de La Palma, nos ofrece la oportunidad de visitar un lugar recóndito de singular belleza: el Porís de Candelaria.

En este municipio, a 700 metros sobre el nivel del mar, encontramos el Barranco del Jurado, desde donde iniciaremos la caminata en busca de un pequeño paraíso que se enconde en la costa de este pueblo de tradiciones vivas.

Descendemos en dirección al mar por el sendero PR LP 12.2. Estamos ante un impresionante barranco de paredes casi verticales que pueden llegar hasta los 620 metros de altitud, con peculiares formaciones geológicas, tierras de cultivos, poblaciones de aves e interesantes especies de flora. Por eso, ha sido catalogado como Espacio Natural Protegido del Jurado.



El barranco se va estrechando progresivamente mientras bajamos por un sinuoso sendero que nos lleva a la playa del Jurado, un asentamiento costero que antiguamente hizo de puerto de mar por donde entraba y salía mercancía, especialmente, sal y pescado.

Ascendemos por el margen derecho del barranco de El Jurado a través de un serpenteante camino, similar al sendero de descenso, observando asombrosas vistas del barranco y del inmenso mar azul.

En menos de media hora a pie y con la mirada puesta en la acantilada y abrupta costa occidental de la isla, llegaremos a un curioso puerto natural, construido en honor a la Virgen de Candelaria, donde tendremos tiempo libre antes del traslado de regreso.

Una cueva de aproximadamente 50 metros de altura que alberga una hilera de casas blancas de un siglo de antigüedad, aguas cristalinas de un mar cuyo sonido inunda tu alrededor y una imagen de postal difícil de borrar, nos dan la bienvenida al Porís de Candelaria.

Aquí, el tiempo se detiene. Aquí, sobran las palabras. Nuestra búsqueda del pequeño paraíso ha finalizado.



RECOMENDACIONES GENERALES

- Ropa cómoda y calzado adecuado. En los meses de invierno, ropa de abrigo.
- Recomendable: Protección solar, gafas de sol y gorra.
- Suficiente bebida y comida para todo el día.
- Teléfono móvil con batería cargada.
- No olvides tu cámara de fotos porque sin duda, la vas a necesitar



CALDERA DE TABURIENTE

SENDERISMO A TU AIRE

SOLO TRASLADO



DATOS GENERALES



 **Lunes y sábado**


 **Ida Zona Oeste: 12,00 € adulto / 6,00 € niño**


Ida Zona Este: 16,00 € adulto / 8,00 € niño

 **Regreso Zona Oeste: 4,00 € adulto / 2,00 € niño**

Regreso Zona Este: 8,00 € adulto / 4,00 € niño

 16 km

 + 100 m. / - 700 m.

 6 horas aprox.



Si lo que quieres es descubrir a tu ritmo el Parque Nacional de la Caldera de Taburiente, con nuestra opción de traslado sin guía podrás hacerlo. La Caldera de Taburiente es uno de los mayores cráteres de erosión del mundo. Declarado Parque Nacional en 1954, con magníficos paisajes y vegetación endémica. Si vienes a La Palma no te lo puedes perder.


El comienzo del famoso sendero de la Caldera (PR LP 13) se encuentra a 1081 m de altura en el Mirador de Los Brecitos. Hasta allí podrás ir con nuestro transfer. Desde este mirador parte un camino que te llevará al corazón del parque nacional serpenteando pequeños barrancos entre pinares. Tras dos horas de descenso aproximadamente, llegarás a la Zona de Acampada junto al centro de visitantes. Allí podrás relajarte disfrutando de las maravillosas vistas rodeado de la rica flora del lugar e incluso podrás darte un chapuzón en las frías aguas que manan naturalmente desde el interior de la tierra por el cauce del barranco de Taburiente. Naturaleza en estado puro y un lugar perfecto también donde podrás comer algo antes de seguir tu camino.

Aquí es cuando tienes que decidir por donde quieres seguir. O bien subes hasta el comienzo del sendero en el Mirador de Los Brecitos o escoges la opción de salir por el cauce del Barranco de las Angustias. Ambos puntos de recogida de nuestro transfer.

Si eres de los/as valientes, y estás en buena forma física, puedes aventurarte a salir por el Barranco de Las Angustias para contemplar por el camino la famosa Cascada de Colores o las peculiares lavas almohadilladas en un recorrido que te conducirá hasta nuestro punto de recogida en el conocido como "Parking de La Viña" al final del barranco.

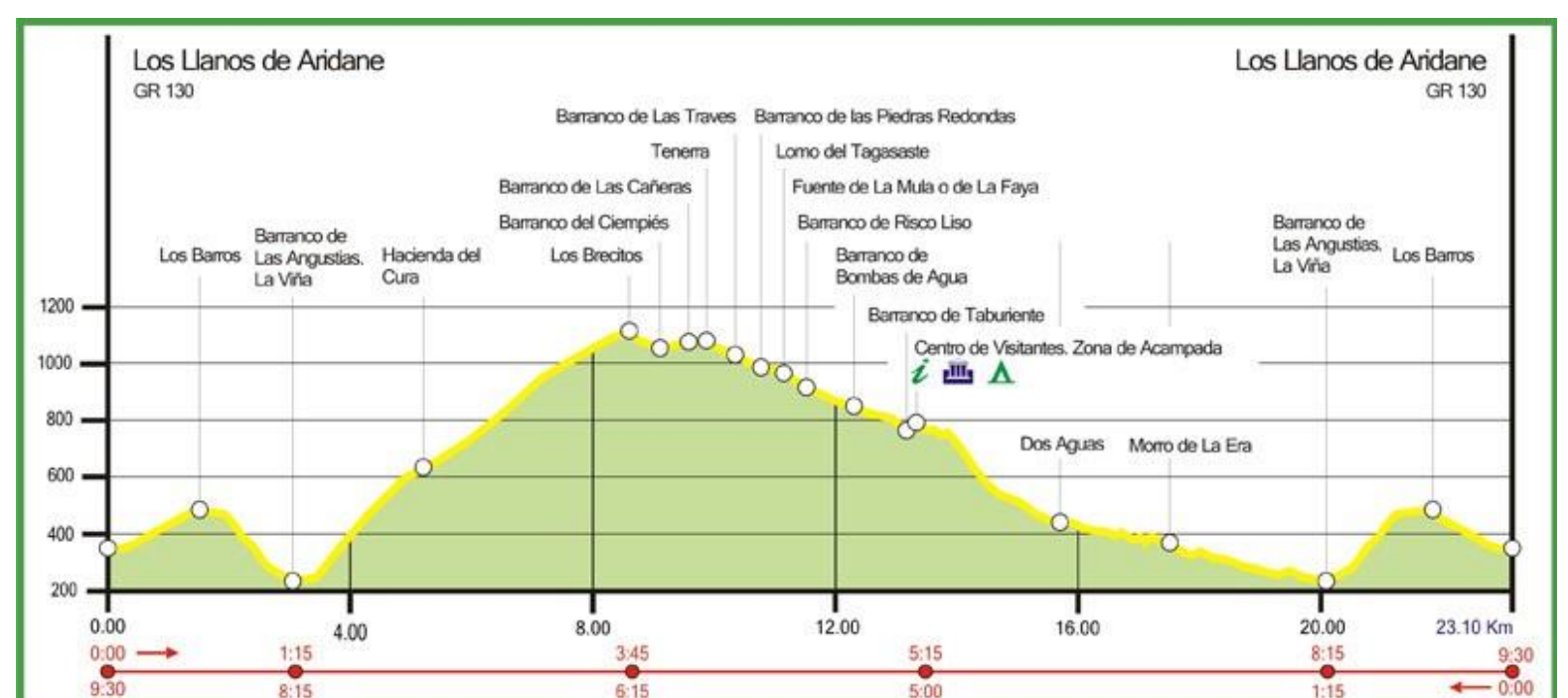
Con este transfer podrás recorrer, a tu aire, el Parque Nacional de La Caldera de Taburiente, el corazón de La Palma.

¿Te animas?



RECOMENDACIONES GENERALES

- Llevar ropa cómoda y calzado adecuado. En los meses de invierno, ropa de abrigo.
- Recomendable: Protección solar, gafas de sol y gorra.
- Suficiente bebida y comida para todo el día.
- Teléfono móvil con batería cargada.
- No olvides tu cámara de fotos porque sin duda, la vas a necesitar 😊



MARCOS Y CORDERO

SENDERISMO A TU AIRE

SOLO TRASLADO




DATOS GENERALES





 **Martes y Jueves**

 **32,00 € adulto**

 **SOLO TRASLADO**

 **12,5 km**

 **+ 150m. / - 1000m.**

 **5 horas aprox.**



Conoce a tu aire uno de los míticos senderos de la isla de La Palma, el famoso "MARCOS Y CORDERO". Nosotros te llevamos hasta el comienzo con nuestro transfer 4x4 para que puedas vivir la experiencia de caminar por el corazón de La Reserva de La Biosfera de La Palma.


Prepárate para disfrutar de unas vistas espectaculares, un espléndido bosque de Laurisilva y cruzar los 13 túneles excavados en la montaña para canalizar la tan preciada agua de los nacientes naturales de Marcos y Cordero.

El recorrido más común parte de la Casa del Monte a casi 1400 m de altura. Desde allí se van atravesando 12 túneles hasta llegar, tras dos horas aproximadamente, al Naciente de Marcos. El túnel número 12, durante todo el año, tiene agua en su interior que se filtra sobre todos aquellos que lo atraviesen.

El sendero continúa con un ligero ascenso junto a las pequeñas cascadas de agua del naciente de Marcos para llegar, tras un último túnel (el número 13), hasta el Naciente de Cordero. Este lugar es ideal para pararse a comer algo y descansar antes de empezar el intenso descenso hacia el Bosque de Los Tilos. La imponente vegetación del bosque de Laurisilva te irá acompañando junto con la fauna del lugar y el silencio que caracterizan a esta parte de la isla. No hay cobertura, así que podrás tener una conexión plena con la naturaleza.

Tras unas 5 horas aproximadamente, llegarás al área recreativa de Los Tilos, punto final del sendero. Allí se encuentra un centro de visitantes donde podrás conocer un poco más el lugar que acabas de disfrutar con todos tus sentidos. Además, no muy lejos de allí, está la Cascada de Los Tilos, el perfecto lugar donde dar por finalizado un recorrido inolvidable.

En esta zona te esperará nuestro transfer de nuevo para llevarte a tu punto de recogida inicial. Esta es una de las rutas de senderismo que no te puedes perder. ¿A qué esperas para adentrarte en la isla de La Palma? ¡Te llevamos!



RECOMENDACIONES GENERALES

- Llevar ropa cómoda y calzado adecuado. En los meses de invierno, ropa de abrigo.
- Recomendable: Protección solar, gafas de sol y gorra.
- Suficiente bebida y comida para todo el día.
- Teléfono móvil con batería cargada.
- No olvides tu cámara de fotos porque sin duda, la vas a necesitar 😊



ROQUE DE LOS MUCHACHOS

SENDERISMO A TU AIRE


SOLO TRASLADO




DATOS GENERALES



 **Miércoles y Domingo**


 Ida Zona Oeste: **16,00 €** adulto / **8,00 €** niño

Ida Zona Este: **12,00 €** adulto / **6,00 €** niño

 Regreso Zona Oeste: **9,00 €** adulto / **4,50 €** niño

Regreso Zona Este: **9,00 €** adulto / **4,50 €** niño

 7 km

 + 150 m. / - 200 m.


 4 horas aprox.



El **Roque de los Muchachos** se encuentra en el punto más alto de la isla de La Palma a 2.426 metros de altura. Un lugar increíble donde naturaleza y astronomía se dan la mano ya que también alberga el **Observatorio Astrofísico del Roque de Los Muchachos (ORM)**, uno de los conjuntos de telescopios más importantes del mundo.

Con nuestro transfer, te llevamos hasta el mismo Roque de los Muchachos, desde donde se tiene una vista privilegiada sobre el **Parque Nacional de La Caldera de Taburiente**, una enorme caldera erosiva de unos 1.500 metros de profundidad cubierta de pinar y recorrida por enrevesados barrancos. Esta se trata de una visita obligada para todos aquellos que visiten la isla. Sus vistas panorámicas, los grandísimos telescopios y la frondosa vegetación del lugar, crean una estampa difícil de olvidar. Además, normalmente desde allí, se pueden ver en el horizonte las otras islas vecinas: Tenerife, La Gomera y El Hierro.

Una vez nuestro transfer te deje en el punto más alto de la isla, podrás disfrutar de varias rutas de senderismo. Te recomendamos la opción de caminar por el borde de La Caldera con esta opción, con la cual podrás comenzar en el **mirador del Roque de Los Muchachos**, caminar pasando junto a varios de los Telescopios, disfrutar de las vistas desde el **Pico de la Fuente Nueva**, o ver durante el camino como los cedros, codesos y pensamientos de cumbre son algunos de los escasos supervivientes que han conseguido imponerse aquí a la extrema hostilidad del medio. Un poco más adelante, encontramos la llamada **Pared de Roberto**, que la leyenda atribuye a la mano del diablo. Y en el **Mirador de Los Andenes**, donde la carretera vuelve a estar al alcance, tras aproximadamente una hora y media, la sensación de flotar en el vacío es casi irreal. Si quieres seguir avanzando en el sendero, los pequeños ascensos y descensos son continuos en este tramo hasta ascender al **Pico de La Cruz** que dista a unos 5 Km del comienzo (2 horas aprox.). E incluso si eres un caminante más experto, llegar hasta el **Pico de La Nieve** (2.232 m) (10 km y 4 horas aprox.). Ten en cuenta que hay que desviarse unos metros para coronar su cima. Posteriormente, tendrás que retroceder para bajar al cruce de la carretera general, donde te estará esperando nuestro transfer en la hora indicada.



Hay varios puntos de recogida de nuestro transfer. ¡Comprueba las horas de recogida antes de decidir si seguir hasta el siguiente punto!

RECOMENDACIONES GENERALES

- Llevar ropa cómoda y calzado adecuado. En los meses de invierno, ropa de abrigo.
- Recomendable: Protección solar, gafas de sol y gorra.
- Suficiente bebida y comida para todo el día.
- Teléfono móvil con batería cargada.
- No olvides tu cámara de fotos porque sin duda, la vas a necesitar 😊

